

ОПИСАНИЕ МЕСТОПОЛОЖЕНИЯ ГРАНИЦ

Публичный сервитут в целях переустройства городских коммуникаций газоснабжения при реализации объекта железнодорожного транспорта общего пользования федерального значения «Организация пригородно-городского пассажирского железнодорожного движения на участке Одинцово-Лобня (МЦД-1 «Одинцово-Лобня»). Этап 2. «Реконструкция станции Лобня. I этап организации движения».

(наименование объекта, местоположение границ которого описано (далее - объект))

Раздел 1

Сведения об объекте		
№ п/п	Характеристики объекта	Описание характеристик
1	2	3
1	Местоположение объекта	Московская область, городской округ Лобня
2	Площадь объекта ± величина погрешности определения площади ($P \pm \Delta P$)	г.о Лобня- 124 м ² ± 2 м ²
3	Иные характеристики объекта	Публичный сервитут в целях переустройства городских коммуникаций газоснабжения при реализации объекта железнодорожного транспорта общего пользования федерального значения «Организация пригородно-городского пассажирского железнодорожного движения на участке Одинцово-Лобня (МЦД-1 «Одинцово-Лобня»). Этап 2. «Реконструкция станции Лобня. I этап организации движения» сроком на 10 лет. Обладатель публичного сервитута: Открытое акционерное общество "РЖД" (ИНН 7708503727, ОГРН 1037739877295), почтовый адрес: 170174, г. Москва, вн.тер.г. муниципальный округ Басманный, ул.Новая Басманная, д.2/1, стр.1, адрес электронной почты: fax@css.rzd.ru Земельный участок, образующий зону или территорию: 50:41:0010101:13, земли кадастрового квартала 50:41:0010101.

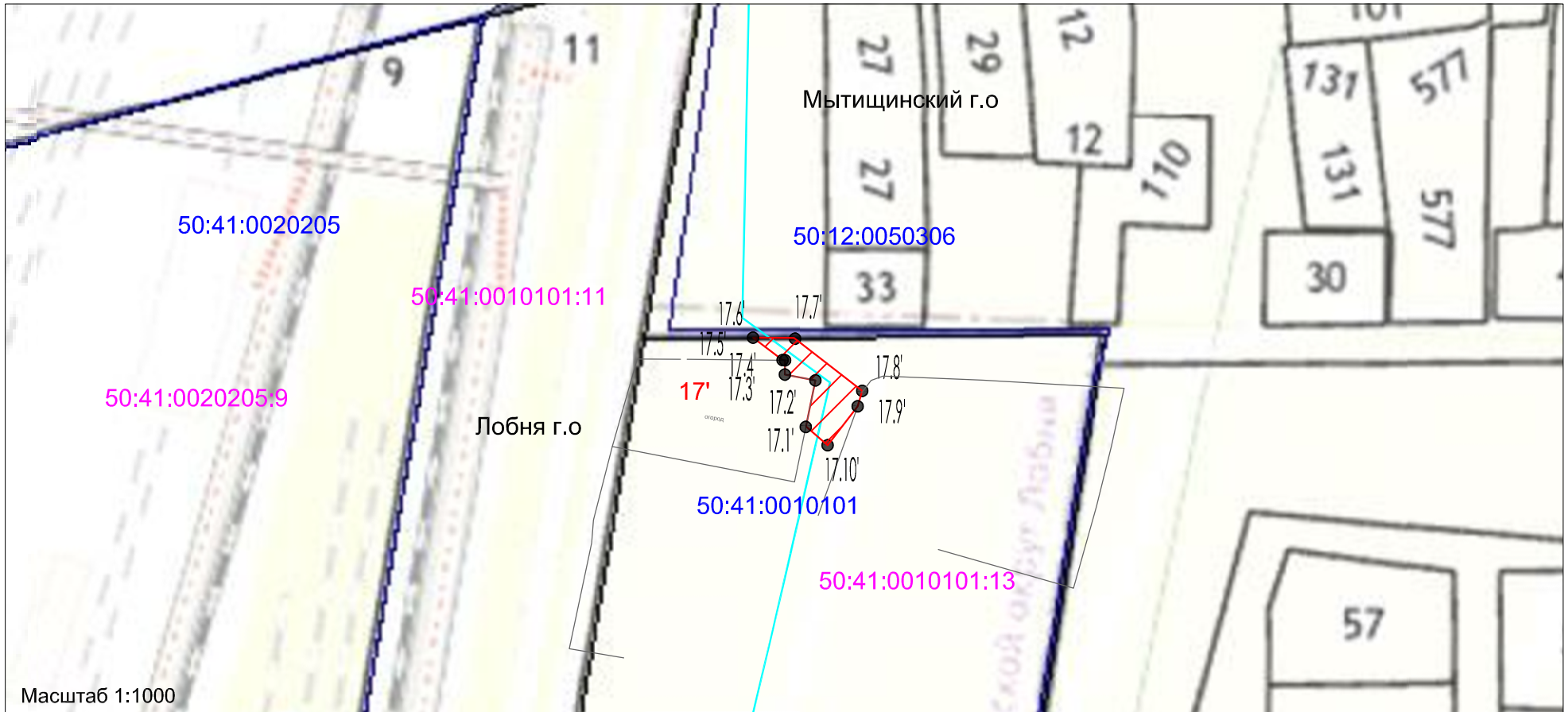
Раздел 2

Сведения о местоположении границ объекта

1. Система координат МСК-50, зона2					
2. Сведения о характерных точках границ объекта					
Обозначение характерных точек границ	Координаты, м		Метод определения координат характерной точки	Средняя квадратическая погрешность положения характерной точки (M _t), м	Описание обозначения точки на местности (при наличии)
	X	Y			
1	2	3	4	5	6
17.1'	499 394,57	2 188 062,63	Аналитический метод	0,10	-
17.2'	499 402,49	2 188 064,27		0,10	
17.3'	499 403,45	2 188 059,04		0,10	
17.4'	499 405,94	2 188 059,05		0,10	
17.5'	499 405,94	2 188 058,62		0,10	
17.6'	499 409,82	2 188 053,54		0,10	
17.7'	499 409,78	2 188 060,59		0,10	
17.8'	499 400,66	2 188 072,29		0,10	
17.9'	499 398,02	2 188 071,50		0,10	
17.10'	499 391,35	2 188 066,35		0,10	
17.1	499 394,57	2 188 062,63		0,10	
3. Сведения о характерных точках части (частей) границы объекта					
1	2	3	4	5	6
—	—	—	—	—	—

Схема расположения границ публичного сервитута на земельных участках 50:41:0010101:13

земли кадастрового квартала 50:41:0010101







Масштаб 1:1000

Система координат МСК-50, зона2

Приложение 1. Каталог координат

Используемые условные знаки и обозначения:

-  - Граница кадастрового квартала;
-  - Существующая часть границы земельного участка, сведения о которой содержатся в ЕГРН;
- 50:41:0020205:9 - Кадастровый номер земельного участка, по сведениям ЕГРН;
- 50:41:0020205 - Номер кадастрового квартала, по сведениям ЕГРН;
-  - Проектная граница публичного сервитута;
- 17.1' ● - Характерная точка проектной границы публичного сервитута;
- 17' - Условный номер (по проекту межевания)/кадастровый номер испрашиваемого публичного сервитута;
-  - Коммуникация;

Прохождение границы		Описание прохождения границы
от точки	до точки	
1	2	3
—	—	—